



GARGANTA DE LOS INFIERNOS

RESERVA NATURAL



GOBIERNO DE EXTREMADURA

Consejería de Agricultura,
Desarrollo Rural, Medio Ambiente y Energía

FICHA TÉCNICA


Nombre: *Garganta de los Infiernos*
Figura de protección: *Reserva Natural (1994)*
Superficie: *6.927,5 has*
Altitud: *Más de 2.300 m sobre el nivel del mar*
Términos municipales del área de influencia:
Cabezuela del Valle, Jerte y Tornavacas

RUTAS RECOMENDADAS

- 28 km** RUTA TRAVESÍA DE CARLOS V (PR-1) 9 horas (ida)
- 4 km** JERTE - LOS PILONES 1 hora (ida)
- 6,5 km** RUTA DE LA CRUZ 2,30 horas (circular)
- 5 km** CENTRO DE REPRODUCCIÓN DE SALMÓNIDOS 1,15 horas (ida)
- 4 km** ERMITA DE SANTA MARÍA (SL-29) 1,30 h (circular)
- 6,5 km** LOS PILONES- PUENTE NUEVO (SL-25) 2 horas (ida)
- 20 km** TRAVESÍA DE LA ALTA EXTREMADURA 8-9 horas (ida)
- 16 km** GARGANTA DE LOS INFIERNOS 7 h (circular)
- 11 km** LA UMBRÍA 4 h (circular)



Melojo
Quercus pyrenaica




Tejo
Taxus baccata



Desmán ibérico
Galemys pyrenaicus



Azor
Accipiter gentilis



Cabra montés
Capra pyrenaica subsp. victoriae



Trucha de río
Salmo trutta



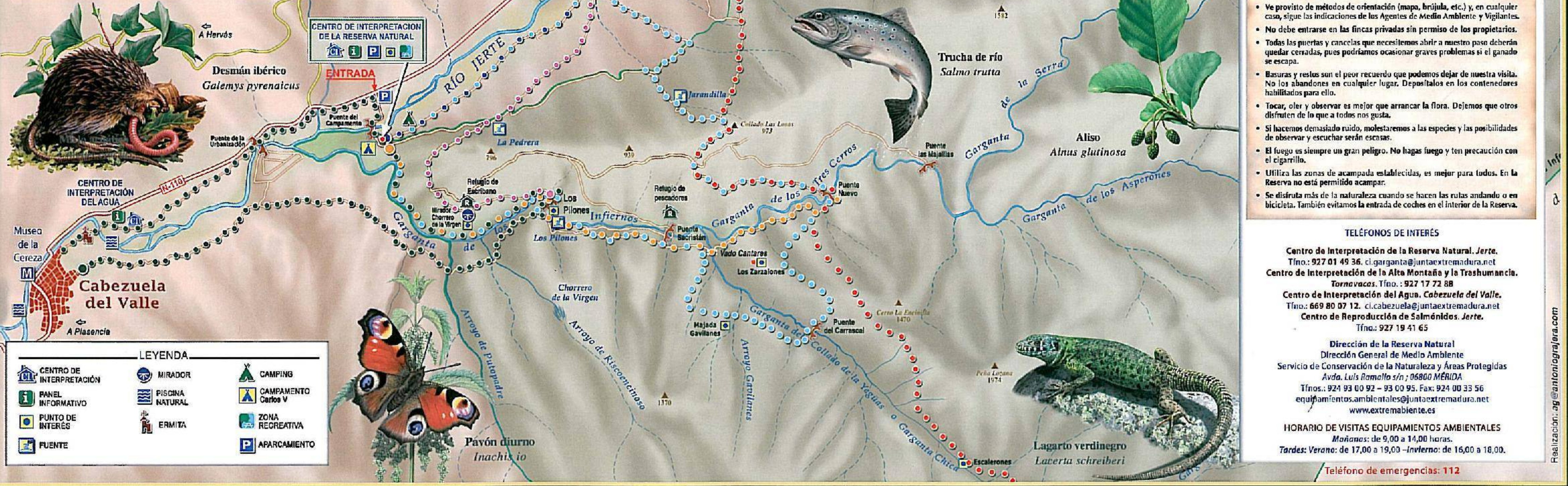
Aliso
Alnus glutinosa



Pavón diurno
Inachis io



Lagarto verdinegro
Lacerta schreiberi



CONSEJOS PARA LA VISITA

- Salirse de las rutas establecidas es mala decisión, podemos perderlos. Deben seguirse sólo las rutas recomendadas.
- Utiliza siempre ropa y calzado adecuado. Lo agradecerás.
- Ve provisto de métodos de orientación (mapa, brújula, etc.) y, en cualquier caso, sigue las indicaciones de los Agentes de Medio Ambiente y Vigilantes.
- No debe entrarse en las fincas privadas sin permiso de los propietarios.
- Todas las puertas y cancelas que necesitemos abrir a nuestro paso deberán quedar cerradas, pues podríamos ocasionar graves problemas si el ganado se escapa.
- Basuras y restos son el peor recuerdo que podemos dejar de nuestra visita. No los abandones en cualquier lugar. Deposítalos en los contenedores habilitados para ello.
- Tocar, oler y observar es mejor que arrancar la flora. Dejemos que otros disfruten de lo que a todos nos gusta.
- Si hacemos demasiado ruido, molestaremos a las especies y las posibilidades de observar y escuchar serán escasas.
- El fuego es siempre un gran peligro. No hagas fuego y ten precaución con el cigarrillo.
- Utiliza las zonas de acampada establecidas, es mejor para todos. En la Reserva no está permitido acampar.
- Se disfruta más de la naturaleza cuando se hacen las rutas andando o en bicicleta. También evitamos la entrada de coches en el interior de la Reserva.

TELÉFONOS DE INTERÉS

Centro de Interpretación de la Reserva Natural, Jerte.
Tfno.: 927 01 49 36. ci.garganta@juntaextremadura.net

Centro de Interpretación de la Alta Montaña y la Trashumancia, Tornavacas. Tfno.: 927 17 72 88

Centro de Interpretación del Agua, Cabezuela del Valle.
Tfno.: 669 80 07 12. ci.cabezuela@juntaextremadura.net

Centro de Reproducción de Salmónidos, Jerte.
Tfno.: 927 19 41 65

Dirección de la Reserva Natural
Dirección General de Medio Ambiente
Servicio de Conservación de la Naturaleza y Áreas Protegidas
Avda. Luis Romallo s/n ; 06800 MÉRIDA
Tfños.: 924 93 00 92 - 93 00 95. Fax: 924 00 33 56
equipamientos.ambientales@juntaextremadura.net
www.extremambiente.es

HORARIO DE VISITAS EQUIPAMIENTOS AMBIENTALES
Mañanas: de 9,00 a 14,00 horas.
Tardes: Verano: de 17,00 a 19,00 - Invierno: de 16,00 a 18,00.

Teléfono de emergencias: 112

Realización: ag@antonlograjer.com